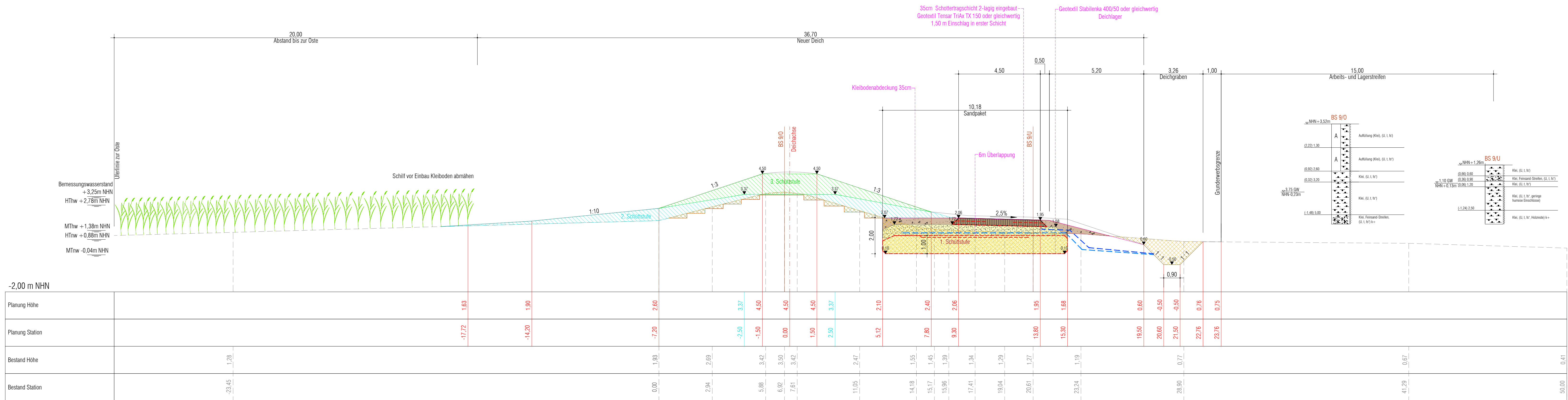
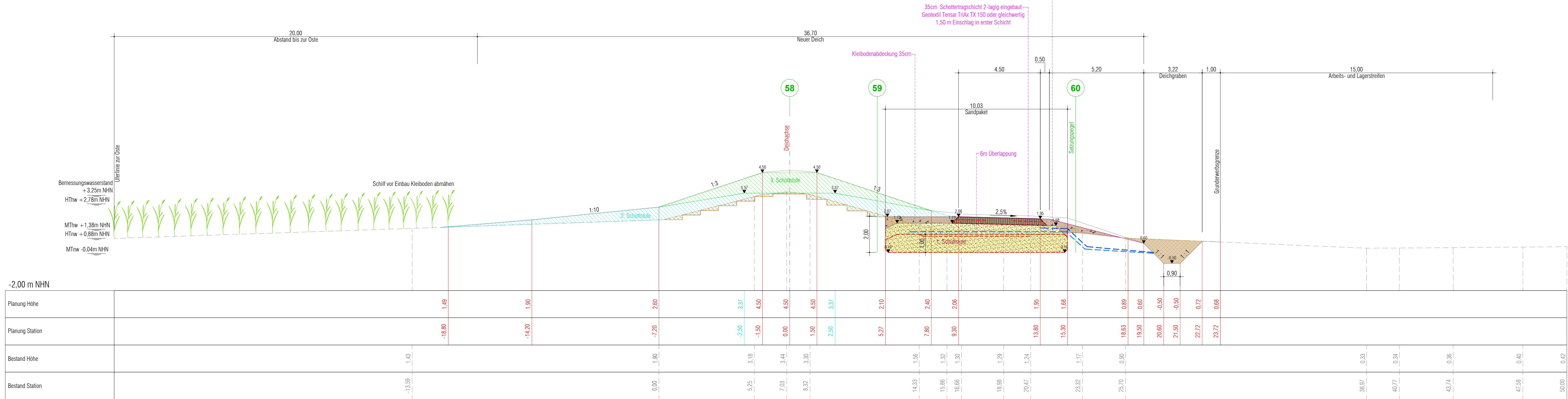












2+000
Deichachse geplant



1+950
Deichachse geplant



| Zeichenerklärung | | | |
|---|-----------------------------------|---|------------------------------------|
| Planung | | | |
|  | Sandpaket |  | 1. Schüttstufe |
|  | Kleibodenabdeckung 1. Schüttstufe |  | 2. Schüttstufe |
|  | Schottertragsschicht |  | 3. Schüttstufe |
|  | Geogitter / Geotextil |  | Bodenabtrag für Sandpaket |
|  | Drainage |  | Bodenabtrag für Schüttstufen 2 + 3 |

| | | | | | |
|--|-------|---|--|---------------------------|----------------------------|
| Index | Datum | Änderung | | Gezeichnet | |
|  <p>Ostdeichverband Körperschaft des öffentlichen Rechts</p> | |  <p>CONTUR Ingenieur- und Vermessungsbüro</p> <p>Bahnhofstraße 43a 21274 Hornumfl. Tel. 04134 59833-0</p> <p>info@contur-gmbh.de www.contur-gmbh.de</p> <p>Träger Straße 34 21249 Bremerhaven Tel. 04761 809433-0</p> | | | |
| <h2>Aus- und Neubau des Ostedeichs im Bereich Ostendorf bis Gräpel</h2> | | | | | |
| <h1>AUSFÜHRUNGSPLANUNG</h1> | | | | | |
| Projekt.: P24-024 Bearbeiter: Ringe Gezeichnet: Steffens | | Vermessung: - Aufgestellt: - Gedruckt: 08.05.2026 | | | |
| | | Ausbauquerschnitt 1 + 950 Ausbauquerschnitt 2 + 000 | | Maßstab 1 : 100 | Blattnummer 5.20 |